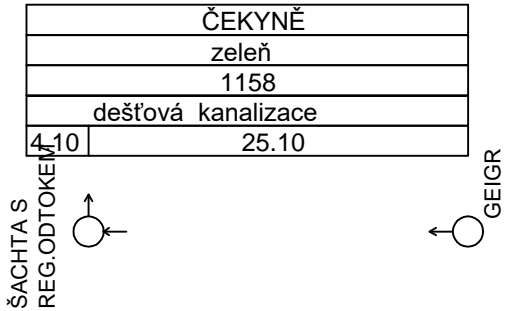


ÚZEMÍ  
POVRCH ÚZEMÍ  
PARCELY  
POVODÍ  
VZDÁLENOST ŠACHET  
NÁZVY ŠACHET



LEGENDA:  
1) 156.10 - 4.10  
2) 415.92 - 8.47

## PODÉLNÝ PROFIL DEŠŤ. KANAL

MĚŘÍTKO 1:500 / 1:100

KÓTA TERÉNU

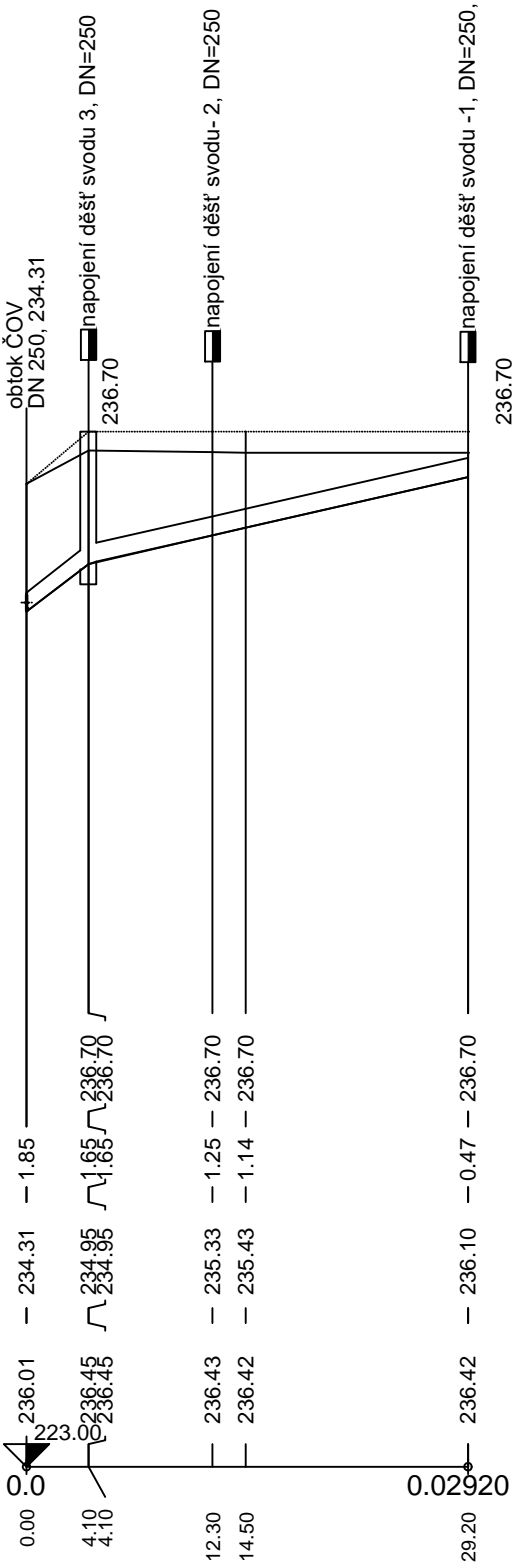
HLOUBKA VÝKOPU

KÓTA DNA POTRUBÍ

KÓTA TERÉNU

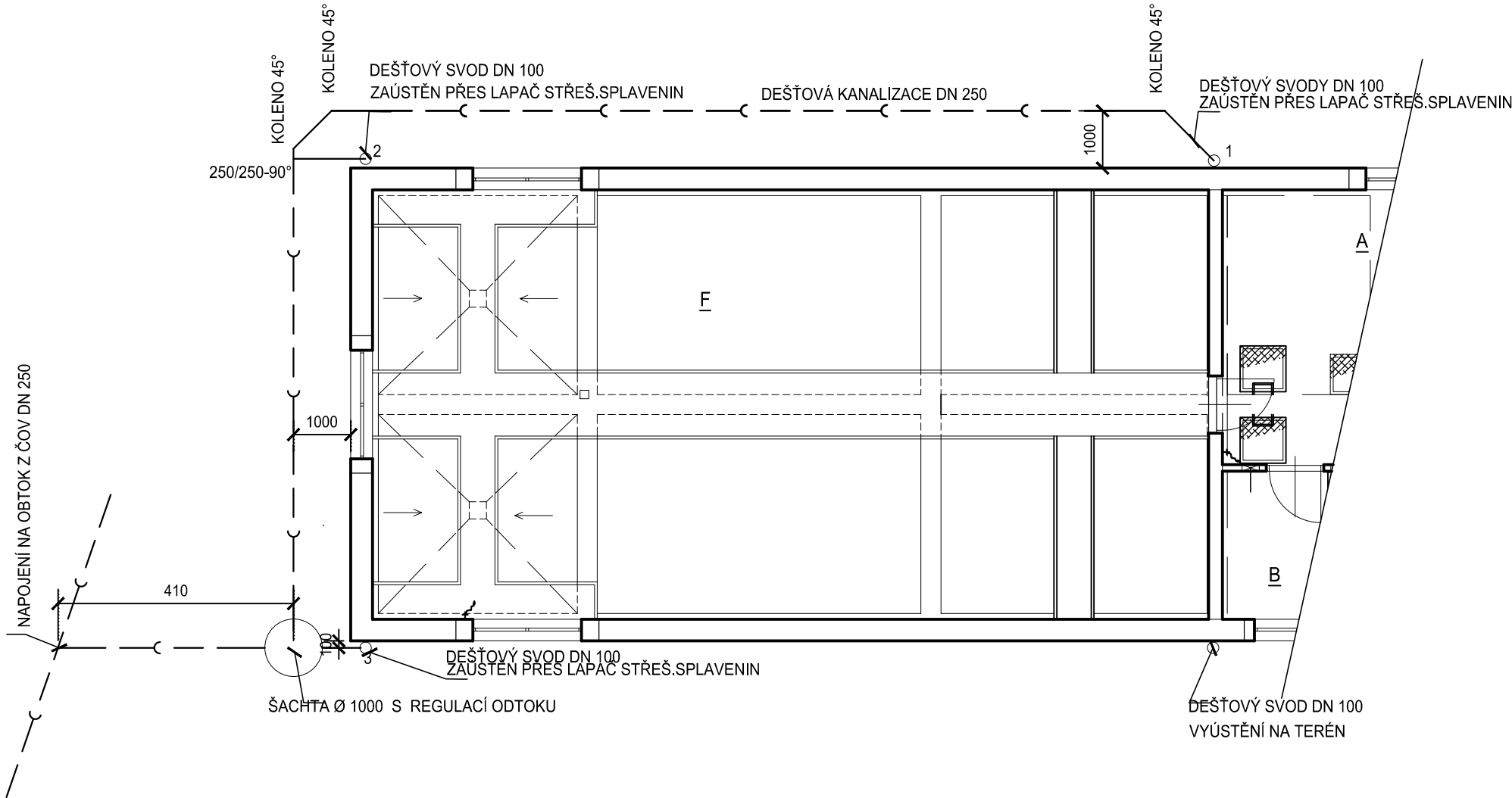
STANIČENÍ [Km],[m]

SKLON [promile] - DÉLKA [m]  
DN [mm] - MATERIÁL - DÉLKA [m]  
KAPACITA [l/s] - RYCHLOST [m/s] (dle: Colebrook)

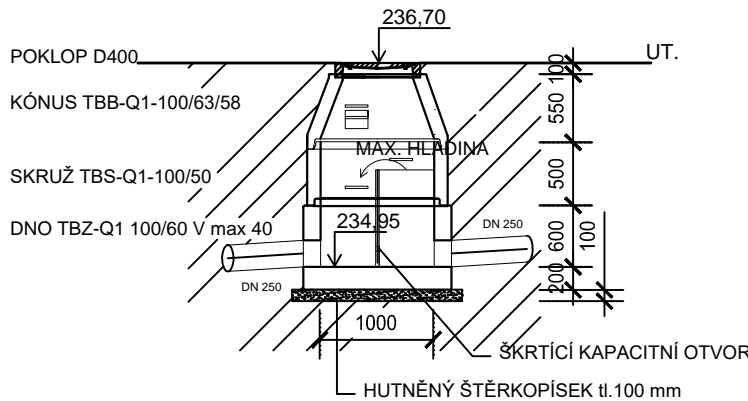


1	45.82 - 25.10
	250 - PLAST - 29.20
2	212.94 - 4.34

## ČOV - PŮDORYS DEŠŤOVÉ KANLIZACE



## ŘEZ ŠACHTOU Ø 1000 S REGULACÍ ODTOKU



Revize			
Revizi provedl			
Datum revize			
PROJEKTY VODAM s.r.o. Galašova 158, 753 01 Hranice tel.: 581 607 107, fax: 581 604 878 E-mail: vodam@vodam.cz www.vodam.cz			
HIP	ING. PETR MATUŠKA	DATUM	
ZODPOVĚDNÝ PROJEKTANT	ING. JARMILA KITZBERGEROVÁ	04/2018	
VYPRACOVAL	EVA KOBLIHOVÁ	AUTORIZAČNÍ PODPIS	
TECHNICKÁ KONTROLA	ING. BLANKA VYBÍRALOVÁ		
ZADAVATEL	VODOVODY A KANALIZACE PŘEROV, a.s.	ZAK. ČÍSLO	04.203
OKRES	PŘEROV	ARCH. ČÍSLO	2248
KRAJ	OLOMOUCKÝ	MĚŘÍTKO	
PROJEKT			PARÉ
KANALIZACE A ČOV ČEKYNĚ			
OBJEKT	D.1-ČISTÍRNA ODPADNÍCH VOD		STUPEŇ DPS
PŘÍLOHA	DEŠŤOVÁ KANALIZACE Z ČOV - PP, PŮDORYS, ŠACHTA		ČÍSLO PŘÍLOHY D-1.1.28